



Załącznik  
do porozumienia nr 1/2010  
z dnia 12 października 2010


## **REGULAMIN KORZYSTANIA ZE SZLAKU KONNEGO WOJEWÓDZTWA ŁÓDZKIEGO**

1. Szlak Konny Województwa Łódzkiego przeznaczony jest do turystycznego, rekreacyjnego i szkoleniowego użytkowania koni wierzchowych, a tam, gdzie pozwalają na to warunki terenowe, również zaprzęgów konnych.
2. Szlak ma charakter terenowy i nie posiada specjalnych przystosowań zwiększających bezpieczeństwo, dlatego też należy zachować na nim szczególną ostrożność, zwłaszcza przy pierwszym przejeździe nieznanym odcinkiem. Indywidualna turystyka konna na szlaku uprawiana jest na własną odpowiedzialność i ryzyko turystów konnych. Za bezpieczeństwo zorganizowanej grupy turystów konnych odpowiada prowadzący grupę (np. lider). Organizatorem turystyki konnej na terenie Województwa Łódzkiego nie są Lasy Państwowe i nie odpowiadają za zdarzenia losowe i zbiorowe.
3. Na organizowanie imprez o charakterze wycieczkowym lub masowym na terenach leśnych Organizator imprezy musi uzyskać zgodę właściwego nadleśniczego a w przypadku kiedy wymagają tego przepisy prawa powiadomić lub uzyskać zgodę innych odpowiednich organów.
4. Organizator Turystyki, przez którego rozumie się podmiot organizujący imprezę, o której mowa w pkt. 2 i 3 zobowiązany jest do:
  - 1) pozyskiwania od Nadleśnictwa informacji o czynnościach utrudniających i/lub uniemożliwiających korzystanie z całego Szlaku lub jego części, m.in. o prowadzonej ścinie i wywozie drewna, remoncie dróg, polowaniach zbiorowych, wprowadzeniu zakazu wstępu do lasu.
  - 2) pisemne informowanie Nadleśnictwa o terminie i miejscu planowanych rajdów, wycieczek, imprez grupowych, itp. nie później niż 14 dni przed ich organizacją.
  - 3) bieżącego uprzątnięcia Szlaku po imprezach, o których mowa w pkt. 2 i 3.

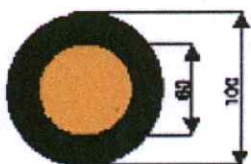
5. Jazda konna jest dopuszczona jedynie po wyznaczonych i oznakowanych drogach, terenach ku temu przeznaczonych. Wskazane jest, aby konno, poruszać się środkiem drogi. Dopuszczone jest poruszanie się po szlaku konnym turystów pieszych i rowerzystów z zachowaniem, przez wszystkich użytkowników szlaku ogólnych zasad bezpieczeństwa ruchu.

6. Oznakowanie szlaku konnego stanowi emblemat pomarańczowego koła na białym tle namalowanego na pniach drzew i innych obiektach terenowych.

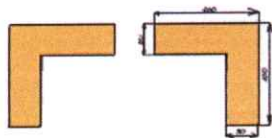
7. Szlak konny oznakowany jest znakami przedstawionymi poniżej :



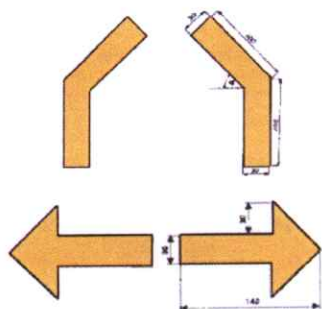
znak podstawowy w kształcie koła o średnicy 60 mm



znak początku (końca) szlaku w kształcie koła



znaki zmiany kierunku przebiegu szlaku



wykrzyknik informujący o zmianie kierunku szlaku lub umieszczony w miejscu gdzie przebieg szlaku nie może być wystarczająco wyznakowany

znak informujący o postoju, popasie, stajni etapowej



Drogowskaz



tabliczka z numerem szlaku



czarny wykrzyknik na białym tle oznacza nakaz poruszania się ze zwiększoną uwagą lub konieczność zejścia z konia (stromy odcinek szlaku, zawały leśne, odcinki zabronione, inne przeszkody lub miejsca trudnych, skrzyżowanie z ruchliwą drogą itp.)



pomarańczowy wykrzyknik na białym tle z lewej i prawej jego strony piktogram głowy konia w kolorze czarnym oznacza początek (koniec) wspólnego odcinka ze szlakiem pieszym lub rowerowym

8. Każdy użytkownik dorosły korzysta ze szlaku na własną odpowiedzialność. Osoby poniżej 18 roku życia mogą poruszać się po szlaku tylko w obecności osoby dorosłej.
9. Poruszanie się po szlaku jest dozwolone od świtu do zmroku.
10. Zjeżdżanie poza szlak specjalnie oznakowany dopuszcza się w sytuacji wyższej konieczności (ratowania życia i zdrowia ludzi lub koni, alarmu o pożarze lasu, ominięcia powstałych przeszkód). Niedopuszczalne jest poruszanie się konno poza drogami do tego celu wyznaczonymi.
11. Dojazd do punktu widokowego, pomnika przyrody lub wodopoju możliwy jest tylko po wyznaczonych drogach dojazdowych.
12. Poszczególne odcinki szlaku mogą być okresowo zamykane z powodu prowadzenia prac leśnych lub innych ważnych względów, będą wówczas oznaczone tablicami ZAKAZ WSTĘPU, lub w inny czytelny sposób.
13. W razie pojawienia się przeszkód powstałych w sposób naturalny (np. złomy, wywroty, konary złamane okiścią, drzewa ścięte przez bobry, itd.) należy bezzwłocznie powiadomić administrację leśną lub zarządcę szlaku. Podając informację należy określić współrzędne geograficzne na podstawie odczytu z posiadanego urządzenia



GPS podając stopnie, minuty i sekundy. Dopuszczenie do ruchu na szlaku może nastąpić po usunięciu zaistniałej przeszkody.

14. Na odcinkach szlaku, na których może dojść do spotkania z pojazdami kołowymi obowiązują ogólne przepisy o ruchu drogowym.
15. Obowiązek uprzątnięcia miejsc postojowych na szlaku konnym należy do Zarządcy Szlaku. Każde miejsce postojowe wyposażone jest w pojemniki na odpady, dostępne dla użytkowników szlaku konnego, których opróżnianie należy do Zarządcy szlaku.
16. Każda osoba, która zauważyła ogień w lesie ma obowiązek niezwłocznego poinformowania najbliższego leśniczego lub Straży Pożarnej, z podaniem współrzędnych miejsca wg wskazań posiadanego urządzenia GPS.
17. Każda grupa zorganizowana, mająca prowadzącego grupę (np. lidera), i każda osoba indywidualnie poruszająca się konno na szlaku, musi posiadać polisę ubezpieczeniową OC i NNW oraz urządzenie GPS pozwalające na określenie swojej pozycji lub pozycji miejsca wypadku, pożaru itp. Obowiązkowe jest także posiadanie urządzenia GSM (telefonu komórkowego) do komunikacji w razie potrzeby.
18. Biwakowanie może się odbywać tylko w wyznaczonych, na szlaku konnym, miejscach postojowych po uprzednim uzgodnieniu z Nadleśnictwem.



### Nadleśnictwo Grotniki

Lp.	Nazwa	Adres siedziby	Telefon
1.	Biuro Nadleśnictwa	95-100 Zgierz, ul. Ogrodniczej 6/8	(42) 716-42-59, (42) 719-07-35, (42) 716-39-63
2.	Leśnictwo Smulsko	95-050 Konstancynów Łódzki, ul. Klonowa	(42) 211-11-82, 0695 589 063
3.	Leśnictwo Bełdów	95-070 Aleksandrów Łódzki, Słowak 5	(43) 677-54-19, 0695 589 064
4.	Leśnictwo Chrośno	95-070 Aleksandrów Łódzki, Prawęcice 1a	(42) 712-12-85, 0693 352 967
5.	Leśnictwo Ustronie	95-073 Grotniki, ul. Brzozowa 12	(42) 717-91-93, 0695 589 075
6.	Leśnictwo Krzemień	95-073 Grotniki, ul. Ozorkowska 12	(42) 717-91-70, 0695 589 066
7.	Leśnictwo Zimna Woda	95-073 Grotniki, ul. Rozrywkowa 1	(42) 717-91-86, 0695 589 067
8.	Leśnictwo Chociszew	95-045 Parzęczew, Chociszew 55	(42) 718-62-44, 0695 589 069
9.	Leśnictwo Sokolniki	95-035 Ozorków, Sokolniki Wieś 34	(42) 710-12-83, 0695 589 070
10.	Leśnictwo Zgierz	95-100 Zgierz, ul. Ogrodnicza 6/8	(42) 716-42-59, 0695 589 071
11.	Leśnictwo Szczawin	95-001 Biała, Szczawin Kol. 2	(42) 717-84-60, 0695 589 072
12.	Leśnictwo Wola Błędowa	95-011 Bratoszewice, Wola Błędowa 5	(42) 719-89-93, 0609 111 847
13.	Leśnictwo Głowno	95-015 Głowno, ul. Kopernika 46/52	(42) 719-13-95, 0695 589 074
14.	Leśnictwo Stanisławów	99-423 Bielawy, Rulice 30	(46) 838-26-26, 0608 109 634
15.	Leśnictwo Polesie	99-423 Bielawy, Leśniczówka Polesie	(46) 838-26-92, 0695 589 065
16.	Leśnictwo Gieczno	95-001 Biała, ul. Główna 42	(42) 717-84-51, 0695 589 076